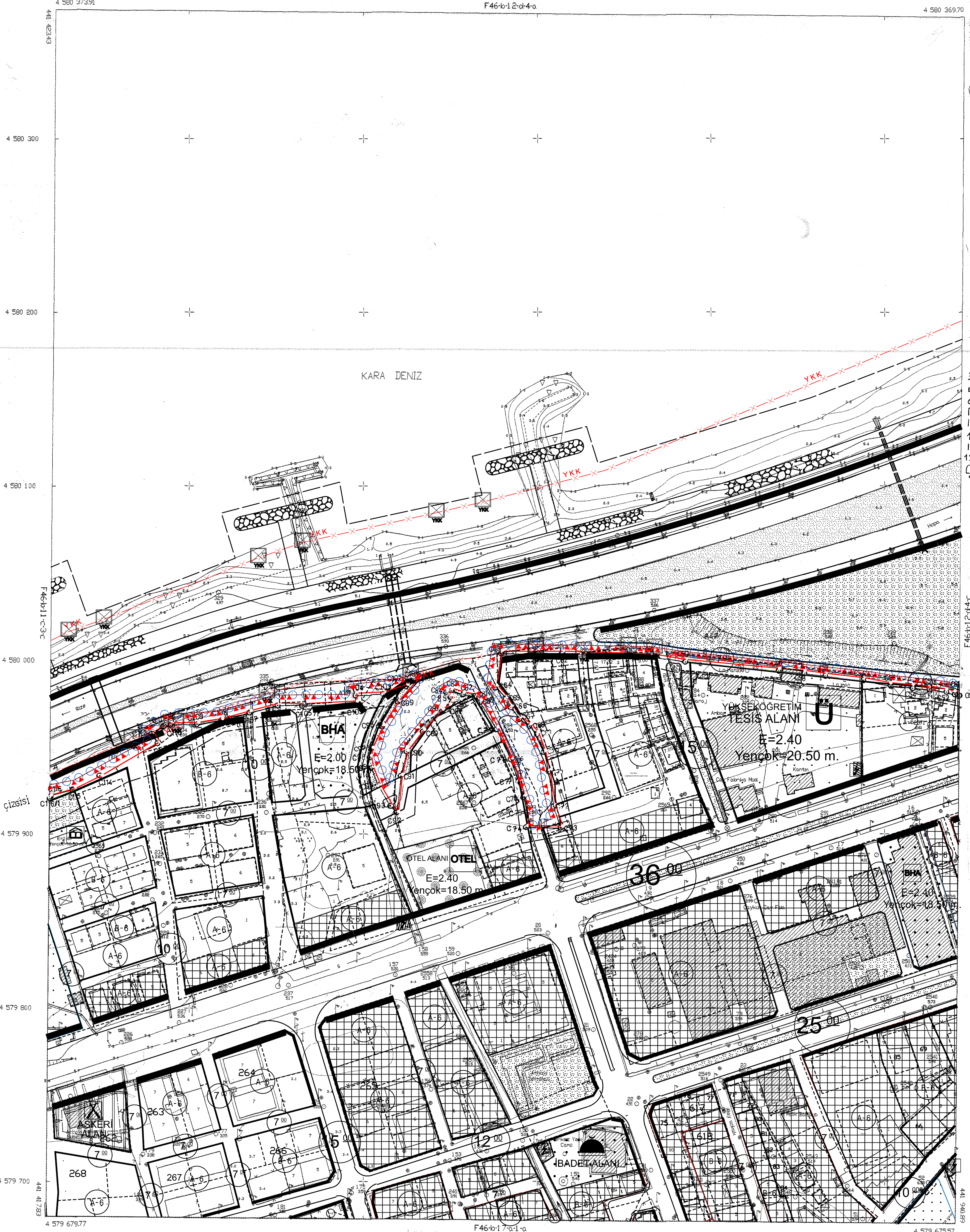


01	02	03	04	05	06
07	08	09	10	11	12
13	14	15	16	17	18
19	20	21	22	23	24
25	26	27	28	29	30

ARHAVI
KARTVIND
F46-b-12-d-4-d

F46-b-12-d-4-d




TRT 86 İKİNCİ KATMAN VE 1998 ÇİZİMİNDE
GÖRÜLEN HAT VE ÇİZİM
KİMLİK LİSTESİ ÖZETİ TARAFINDAN
YAPILAN 1/4 ÖZET ÇİZİMİNİN ÇİZİMİ
29 / 10 / 2007



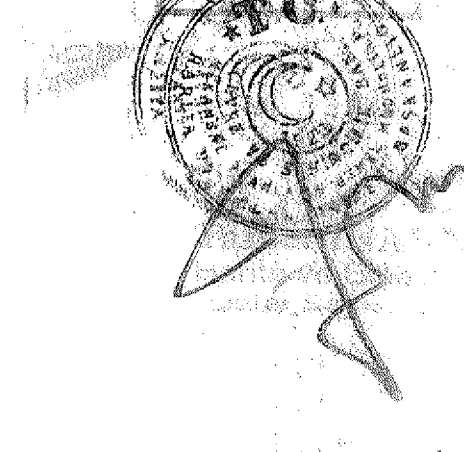
İLKER BAHARCI
A. SERTAR TIRAKCI
MÜHÜR VE İMZA

(C304-C33) numaralı noktalar arası Kıyı Kenar Çizgisi 1/1000 ölçekli 30L-2A no lu halihazır haritası üzerinde bulunan 12.08/1975 tarih onaylı Kıyı Kenar Çizgisinden (C274-C1051) numaralı Kıyı Kenar Çizgisi 1/1000 ölçekli 30L-2A no lu halihazır haritası üzerinde bulunan 12.08/1975 tarih onaylı Kıyı Kenar Çizgisinden (C1051-C1161) numaralı noktalar arası Kıyı Kenar Çizgisi 1/1000 ölçekli 30L-18 no lu halihazır haritası üzerinde bulunan 12.08/1975 tarih onaylı Kıyı Kenar Çizgisinden doğru olarak aktarılmıştır.




(C29-C24) no lu noktalar arasında; ARHAVI

08.04.2013
ÇEVRE VE SAHİPLİK İL MÜDÜRLÜĞÜ
Mühür ve İmza



AKTARMA İŞLEMİ
UYGUN GÖRÜLMÜŞTÜR.
08.04.2013
ÇEVRE VE SAHİPLİK İL MÜDÜRLÜĞÜ
Mühür ve İmza



ARHAVI
KARTVIND
F46-b-12-d-4-d

2621 Sayılı Kanunun Uygulanmasına dair Yönetmeliğin 8. Maddesine göre işlem yapılarak Komisyonumuzca imzalanmıştır. 23/11/2012

1/1000

BASKAN
Dincer YOLCAN
Harita Mühendisi
Çarşı ve Sahiplik İl Müdürlüğü

ÜYE
ASU KOC
Jeoloji Mühendisi
Çarşı ve Sahiplik İl Müdürlüğü

ÜYE
MESUT YÜKSEL
Şehir Plancısı
Çarşı ve Sahiplik İl Müdürlüğü

ÜYE
Baha İKİK
İnsaat Mühendisi
Çarşı ve Sahiplik İl Müdürlüğü

ÜYE
Kamil ORUÇ
Ziraat Mühendisi
Çarşı ve Sahiplik İl Müdürlüğü