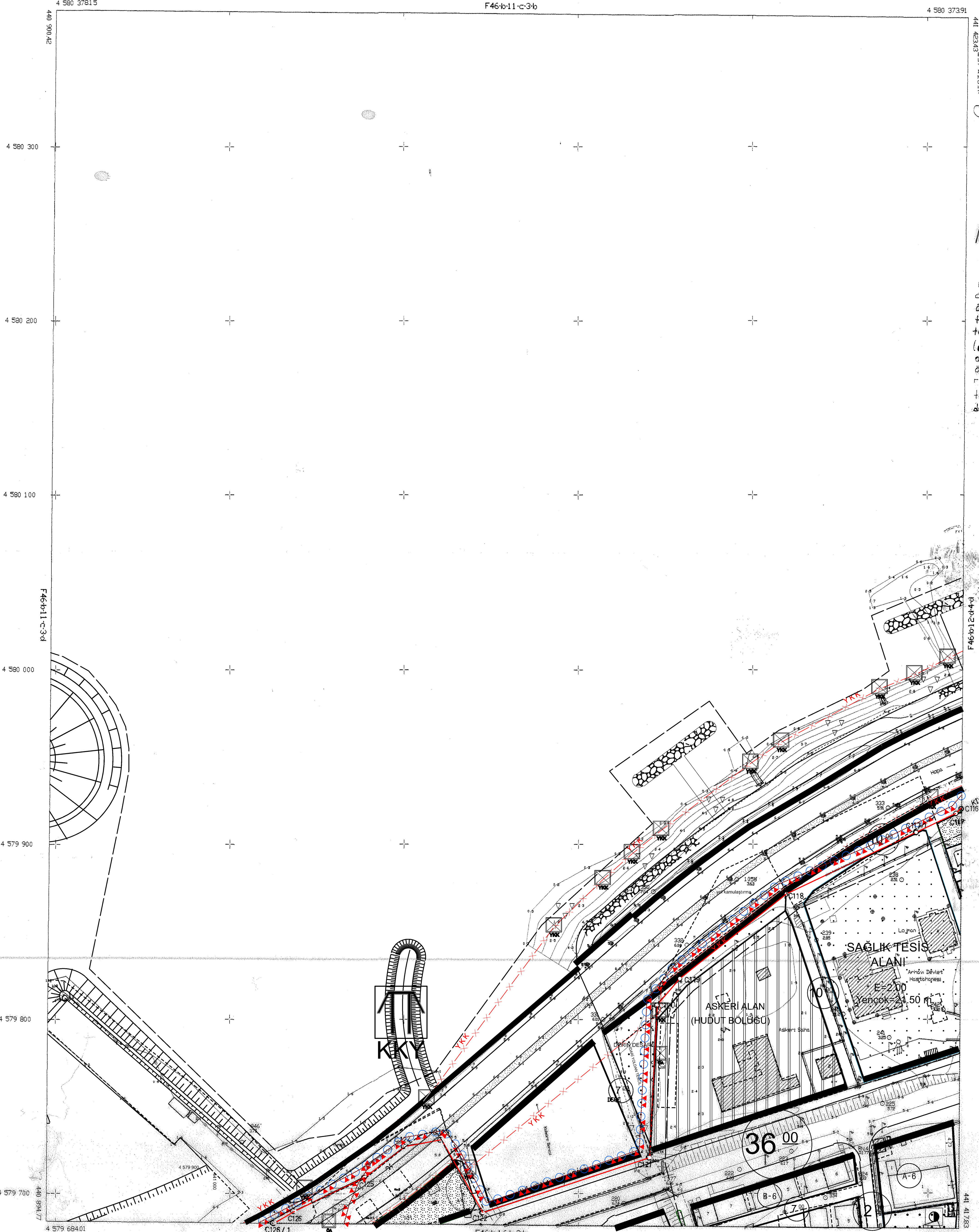



01	02	03	04	05	06
07	08	09	10	11	12
13	14	15	16	17	18
19	20	21	22	23	24
25	26	27	28	29	30

ARHAVI  
CARTVIND  
F46-b-11-c-3-c

F46-b-11-c-3-b



BU KESİMİN İZLENİ...  
1980 EPOĞRANADIR

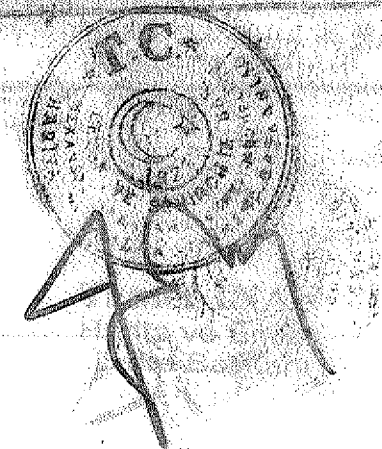


İLİYER BAYRAZ  
A SİRKAR TAYYAR  
MÜHÜRÜ

C11611-C11711 numaralı noktalar arası Kıyı Kanarı Çizgisi, 1:1000 ölçekli 30L-18 nolu halihazır haritası üzerinde bulunan 12/08/1975 tarih onaylı Kıyı Kanarı Çizgisinde (C11711-C12611) numaralı noktalar arası Kıyı Kanarı Çizgisi, 1:1000 ölçekli 30L-16 nolu halihazır haritası üzerinde bulunan 14/09/2000 tarih onaylı Kıyı Kanarı Çizgisinden doğru olarak çıkarılmıştır.

23/11/2012  
M. KÖRPEKÇİ  
Cayra ve Şehircilik İl Müdürü Y.

AKTARMA İZLENİ  
UYGUN GÖRÜLMÜŞTÜR.  
M. N. DÖKMEZ  
ÇEVRE, ŞEHİRCİLİK VE KLİMA BAKANLIĞI  
Mülkiyet Planlama  
Genel Müdürlüğü



ARHAVI F46-b-11-c-3-c  
CARTVIND

3621 Sayılı Kanun'un Uygulanmasına dair Yönetmeliğin 8. Maddesine göre işlem yapılarak Komisyonumuzca imzalanmıştır.

23/11/2012

1/1000

BASKAN Dincer Yolaçan Harita Mühendisi Çayra ve Şehircilik İl Müdürlüğü	LİYE ASU KOC Jeolojik Mühendisi Çayra ve Şehircilik İl Müdürlüğü	LİYE Masut YÜKSEL Şehir Plancısı Çayra ve Şehircilik İl Müdürlüğü	LİYE Belda İSK İnsaat Mühendisi Çayra ve Şehircilik İl Müdürlüğü	LİYE Kamil ORUÇ Ziraat Mühendisi Gıda Tarım ve Hayvancılık İl Müdürlüğü
--	---	--	---	--